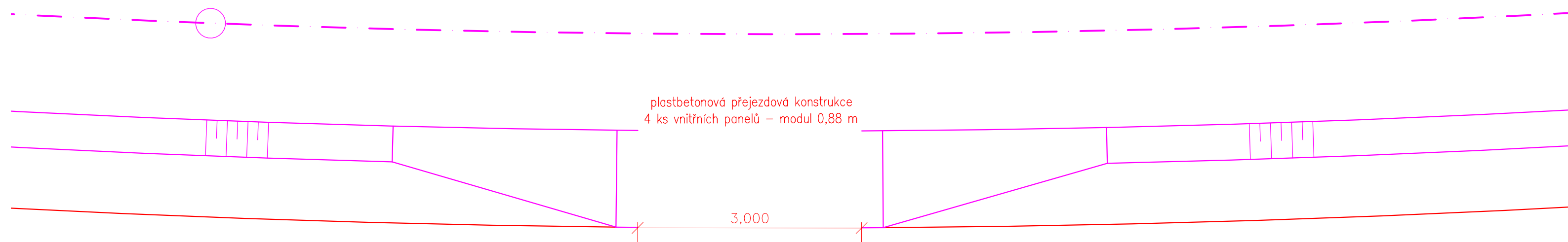
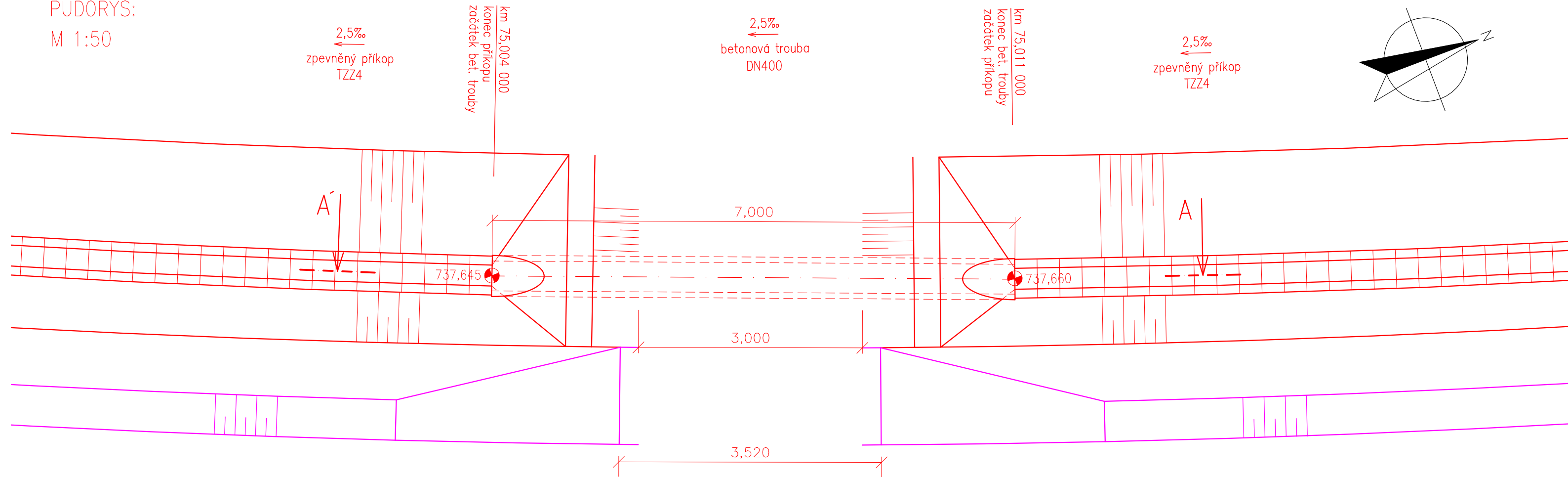
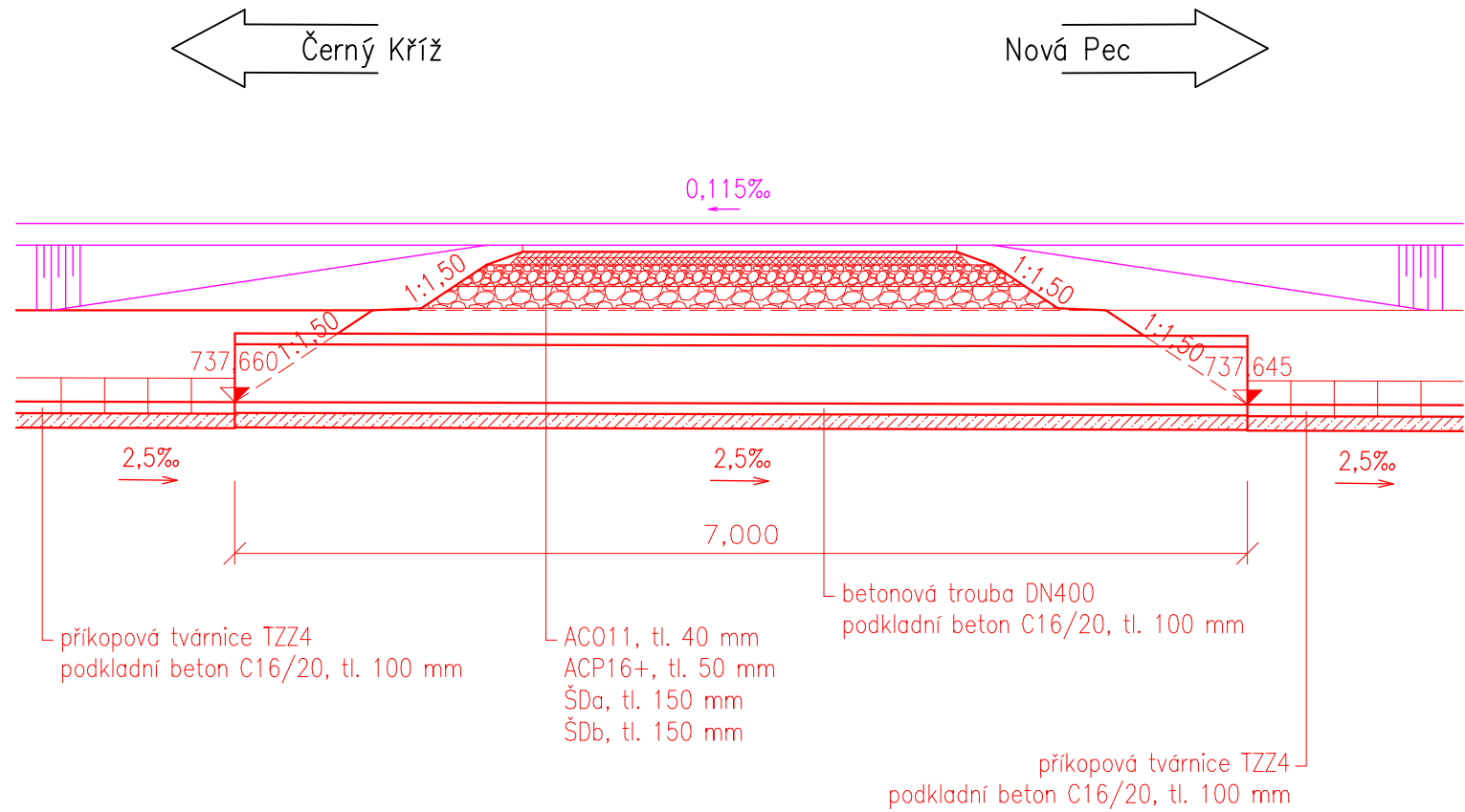


PŮDORYS:
M 1:50



ŘEZ A – A':
M 1:50



SROVNÁVACÍ ROVINA 734,000 m

Výškový systém Bpv		Souřadnicový systém S-JTSK
Číslo změny:	Obsah změny:	Datum změny:
01	-	-
02	-	-
03	-	-

Vypracoval: <i>Kovařík</i> Ing. Václav Kovařík		Zodp. projektant: <i>M. Rykl</i> Ing. Miroslav Rykl		Kontroloval: <i>Reňka</i> Ing. Jakub Reňka			
Kraj: Jihočeský			Traťový úsek/Obec: 0491 Rožnov – Černý Kříž				
Investor: Správa železnic, státní organizace; Dílažďěná 1003/7; 110 00 Praha 1							
Akce:							
Oprava trati v úseku N. Pec – Č. Kříž							
SO 01-10-01 ÚSEK KM 71,517 – 76,215, ŽELEZNIČNÍ SVRŠEK SO 01-11-01 ÚSEK KM 71,517 – 76,215, ŽELEZNIČNÍ SPODEK							
Obsah dokumentace: DETAIL – KM 75,000						Část dokumentace: E.1.1.1	Č. přílohy: .05.04
Formát:						4x4	
Datum:						12/2022	
Účel:						Projekt	
Č. zakázky:						204B	
Změna:						Č. kopie:	
Měřítko:						1:50	